
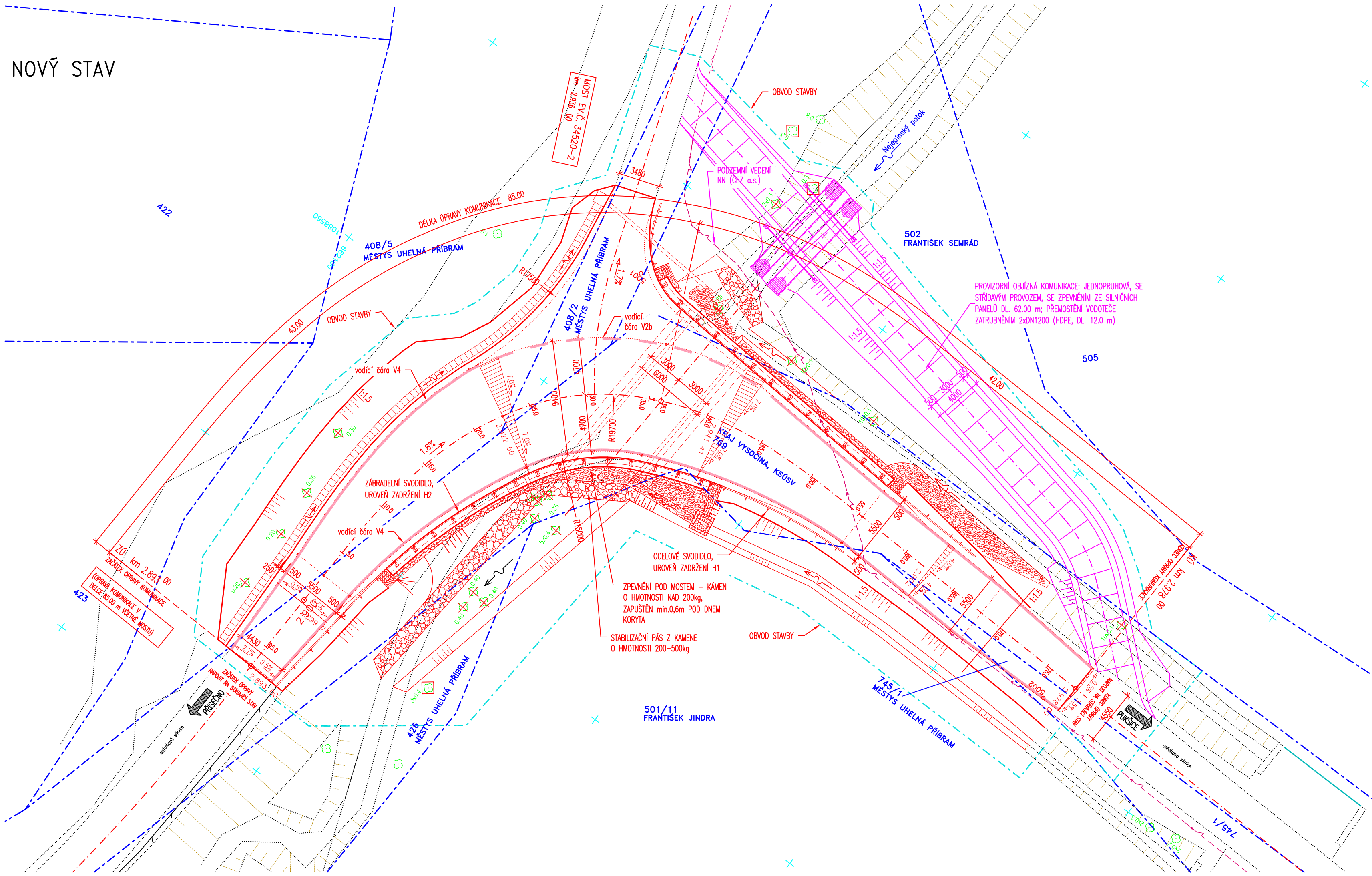


KOORDINAČNÍ SITUACE 1:250

STARÝ STAV



NOVÝ STAV



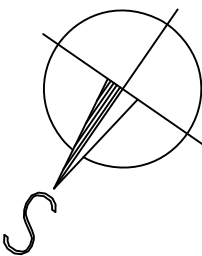
LEGENDA SÍTÍ

--- PODZEMNÍ KABEL NN (ČEZ a.s.)

LEGENDA ČAR

STÁVAJÍCÍ STAV  
 HRANICE PARCEL KATASTRU NEMOVITOSTÍ  
 ČÍSLO PARCELY KATASTRU NEMOVITOSTÍ

- OCHRANA STROMŮ
- KÁCENÍ STROMŮ



VÝŠKOVÝ SYSTÉM: Bp  
 SOUŘADNICOVÝ SYSTÉM: S-JTSK

|  |                                       |  |                                       |                      |
|--|---------------------------------------|--|---------------------------------------|----------------------|
| VEDOUCÍ PROJEKTANT<br>ING. JAN PRACNÝ    | ZODPOV. PROJEKTANT<br>ING. JAN PRACNÝ | VYPRACOVAL<br>ING. LIBOR PUKLIČKÝ, Ph.D. | KONTROLOVAL<br>ING. LADISLAV ŠTĚPÁNEK | D<br>Ing. JAN PRACNÝ |
| OBJEDNATEL: KSŮSV, JIHLAVA               | KRAJ: VYSOČINA                        | DATUM<br>4/2022                          | FORMÁT<br>A4                          | UČEL<br>PDPS         |
| III/34520 Pukšice, most<br>ev.č. 34520-2 |                                       | MĚŘÍTKO<br>1:100                         | Pukšice\ C3_Sit.dwg                   | ČÍSLO VÝKRESU<br>C3  |
| KOORDINAČNÍ SITUACE                      |                                       | ČÍSLO PARCE                              |                                       |                      |